

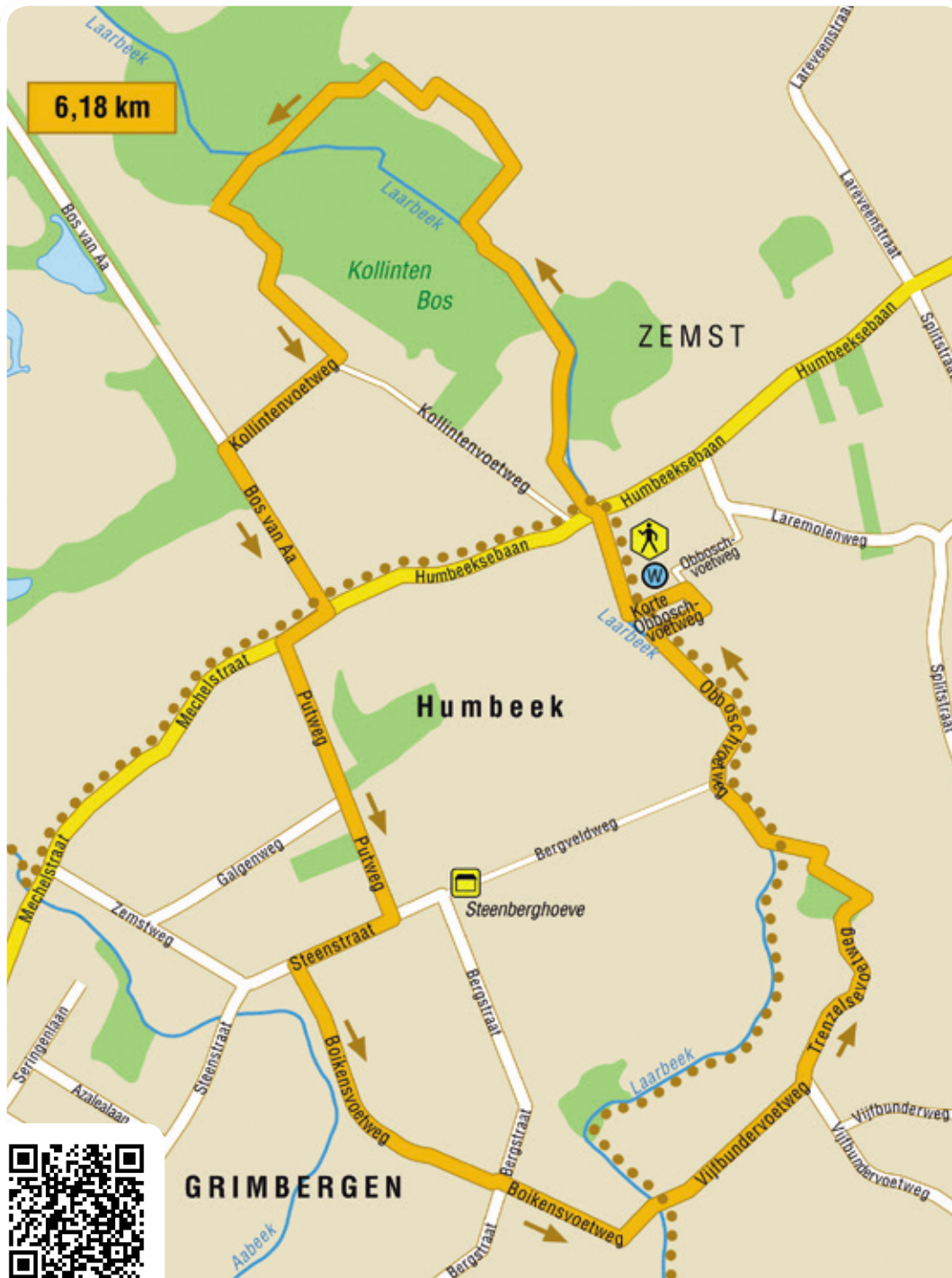
Laarbeekwandeling



Deze avontuurlijke wandeling aan de oostkant van de vaart, langsheen het Kollintenbos en de Laarbeek loopt voor een belangrijk gedeelte op ons grondgebied en laat ons een onbekend stuk Grimbergen zien.

Deze wandeling loopt quasi uitsluitend over autoluwe wegen die erg drassig kunnen zijn. Stevig schoeisel of laarzen zijn dus aangewezen.

Het parcours is bij regenweer en in de winter niet geschikt om met de fiets af te leggen. Het gedeelte ten noorden van de Humbeeksebaan, namelijk het Kollintenbos, is niet toegankelijk per fiets.



De wandeling vertrekt vlakbij de waterzuivering van Zemst-Laarbeek waar zich enkele parkeerplaatsen bevinden. We trekken naar het noorden, steken de Humbeeksebaan over en volgen hier de door Natuurpunt bewegwijzerde route (rode vierkantjes). We verlaten de bewoonde wereld en parallel met de Laarbeek rechts van ons wandelen we langs weilanden en bosjes. Eenmaal we via het betonnen brugje de Laarbeek oversteken komen we in de weilanden terecht. Hier volgen we de wegwijzers tot we aan een gerenoveerde hoeve komen.

Deze hoeve is de ingang van het door poelen doordrenkte Kollintenbos, waar we de wegwijzers van Natuurpunt blijven volgen. In de herfst vinden we zeker en vast wat zwammen aan de boomrand rechts. Dit bos is gekenmerkt door het overal aanwezig water: zelfs in een warme zomer zien we de poelen vol water staan, een genot voor de fauna en flora die water beminnen. Te midden van het bos hebben de bomen plaats geruimd voor riet dat we als het ware dwarsen door de moerassen heen.

Eenmaal we uit het bos komen draaien we naar links. We wandelen het talud naar boven en nemen westwaarts de Kollintenvoetweg. Op de kruising van Bos van Aa slaan we linksaf richting de Humbeeksebaan. Daar gaan we rechts en we slaan meteen links de Putweg in. Deze wandelen we volledig af tot de T-kruising met de Steenstraat. Hier nemen we rechts, waar we iets verder links de wandelroute van de Boikensvoetweg nemen. Dit wandelwegje lopen we voorbij de Aabeek helemaal zuid-zuidoostwaarts af tot we de Bergstraat kruisen, tussen de boomgaarden van de lokale fruittelers.

Eenmaal de Bergstraat gekruist, volgen we de Grote Routepad (aangeduid met de kenmerkende rode-witte streep) en wandelen we tussen schapen, paarden en kippen richting Zemst. Hier steken we diezelfde Laarbeek over die ons in het Kollintenbos misschien vochtige voeten bezorgd heeft. Nabij de woning op de rechterkant komen we terug op een geasfalteerd stuk. Dit volgen wij, tot het ogenblik dat we links een B&B zien en de Vijfbunderweg naar rechts draait. Hier draaien wij links de Trenzelsevoetweg in. We blijven de Grote Routepad volgen en nemen ongeveer 400 meter verder links de Obboschvoetweg. Deze voert ons langs de Laarbeek, de natuurlijke grens tussen Humbeek en Zemst Laar, tot we een scherpe bocht weg van de beek naar rechts maken. Het wegje draait wat verder opnieuw links en een paar stappen later, gaan we van het Grote Routepad af en slaan we links de Korte Obboschvoetweg in, die ons naar het startpunt aan de waterzuivering brengt.

Laarbeekwandeling (6,2 km)



JULI 2024



Ma	Di	Wo	Do	Vr	Za	Zo
1	2	3	4	5	6 <i>Start kanaalfeesten Humbeek</i>	7 <i>Feest Vlaamse Gemeenschap Humbeek</i>
8 <i>Jaarmarkt Humbeek</i>	9	10	11 <i>Vlaamse Feestdag</i>	12	13	14
15	16	17	18	19 <i>Start Veldkantkermis</i>	20	21 <i>Einde Veldkantkermis</i>
22	23	24	25	26	27	28
29	30	31				

Beverburenwandeling



Wie eens een bezoek wil brengen aan het pittoreske Bever en de buurgemeenten Wemmel en Meise zal zeker nieuwe bezienswaardigheden ontdekken in deze wandeling van 11,4 km. Het traject loopt via voetwegen, veldwegen en bosrijke plekken, waardoor waterdicht schoeisel aangeraden is bij natte ondergrond.

Starten is aangewezen aan de Zijk 101 te Wemmel, op de parking van het voormalige vaccinatiecentrum. We vinden er het wegje naar het Beverbos. Het eerste deel van de wandeling laat je kennismaken met het landelijke Bever, dat nog verrassend authentiek is.

Neem op de eerste splitsing in het Beverbos de wandelweg naar rechts (grote paal 234). Via het Pikkelpad krijgen we een goed zicht op de velden. Aan de linkerkant zien we het domein van het Kasteel van Bever. Aan de Hof te Beverlaan kunnen we de wandeling inkorten door meteen naar rechts te gaan en aan de stoeterij Hof te Bever en het kapelletje rechtsaf te slaan.

Voor de basiswandeling slaan we aan de Hof te Beverlaan linksaf en gaan we via de kasseiweg tot aan de Hazenstraat. We lopen de Hazenstraat af tot op het einde en volgen rechts de Timmermansstraat. Na de bocht in de asfaltweg nemen we het pad net voor het einde van het bosje links omhoog (scherpe bocht links).

We lopen doorheen de zoom van het bosje en belanden zo op het Ringpad, dat parallel aan de Ring loopt. Aan de linkerzijde zien we de afrit die tot stand kwam naar aanleiding van Expo 1958 en aan de andere zijde werpen we een blik vanuit de hoogte op de stoeterij.

Waar het pad breder wordt en naar rechts afdaalt in de Holle Veldweg krijgen we een panoramisch zicht op de velden en komen uit bij het kapelletje van Onze-Lieve-Vrouw. Daar gaan we links de Karenbergstraat in. Op het einde daarvan komen we terug aan de Maalbeek in het Beverbos en kunnen ofwel de wandeling verderzetten richting Wemmel en Meise ofwel rechts de bosweg nemen zodat we opnieuw bij grote paal 234 komen.

Voor de basiswandeling volgen we de Drijpikkelstraat naar links, die uitmondt in de Jagersweg. We blijven deze langs de Maalbeek volgen. Aan koesterbuur "De Matkop" wandelen we rechts de Haagdoorn in Wemmel omhoog en zien aan de linkerzijde een vijver. Na een stukje Parklaan nemen we aan de overkant van de Frans Robbrechtsstraat Voetweg 30. Hierna komen we in een woonwijk terecht.

We volgen de lange residentiële Ruiterveg en vervolgens links de Amelgemseweg, die voorbij het rondpunt uitmondt in de Kapelberg. We komen voorbij de mooie kapel van Amelgem in Meise die in 1637 werd gebouwd in opdracht van de Norbertijnerabdij van Grimbergen. Dit prachtig stukje erfgoed (om de hoek in de Amelgemstraat) is echt wel een bezoekje waard. Voorbij het Hof van Amelgem trekken we wat verder rechts de wijdse velden in via de paden Vierweg en Lindeweg. We volgen rechts de Heirbaan en Krogstraat en gaan rechtsaf via Nachtegaallaan en Kruidtuinlaan richting Plantentuin. We volgen rechts de August Van Doorslaerlaan.

Tegenover de begraafplaats duiken we naar beneden de Bosweg in. We komen voorbij de Amelgemmolen op de Molenbeek om verder te wandelen in de Wemmelse wijk Boechout. Aan het rondpunt op het einde van de Andreas Vesaliusstraat volgen we de Guilielmo Marconilaan en nemen meteen rechts de Samuel Morselaan die uitgeeft op de parking van de Zijk.



11,4 km

Beverburenwandeling (11,4 km)



AUGUSTUS 2024



Ma	Di	Wo	Do	Vr	Za	Zo
			1	2 <i>Start Humbeek Plage</i>	3	4 <i>Einde Humbeek Plage</i>
5	6	7	8	9 <i>Start Borcht Kermis</i>	10	11 <i>Einde Borcht Kermis</i>
12	13	14	15 <i>O.L.V. Hemelvaart De Lus</i>	16 <i>Start Strombeach</i>	17	18
19	20	21	22	23	24	25 <i>Herdenking Korporaal Trésignies Verbrande Brug</i>
26	27	28	29	30 <i>Einde Strombeach</i>	31 <i>Jaarmarkt en start Grimbergen-Kermis</i>	



Kraaischutterswandeling



De rustige Mierendonk en het minder bekende Abtsdal voeren ons via de velden van de Drijfstraat naar het unieke vergezicht op de Kraaienbergh.

Deze Kraaischutterswandeling loopt deels over veldwegen die drassig kunnen zijn. Stevig schoeisel is dus aangewezen. Dit parcours is niet geschikt voor wandelwagens of rolstoelgebruikers. In een regenperiode is het evenmin geschikt voor fietsers.

We starten de wandeling vanaf de parking aan het Prinsenbos en zetten meteen koers richting het gemeentehuis. Van hieruit zien we de Basiliek reeds staan en stappen we in de richting van het Kerkplein, waar we op de stoep de Sint-Jacobsschelpen opmerken. Hiermee wordt de pelgrimsroute naar Compostela aangegeven.

Na even van ons mooi Kerkplein genoten te hebben, gaan we de Bakkerstraat in. Dit is een smalle passage die we terugvinden tussen de straatnaamborden van het Kerkplein en de Abdijsstraat. Deze doorgang wandelen we helemaal door tot we op de vernieuwde Lagesteenweg uitkomen. Hier gaan we richting de Brusselsesteenweg, die we via het zebrapad meteen dwarsen en waar we langs de fietsenzaak de Spiegelhofvoetweg vinden. We wandelen deze straat volledig af tot we in de Hof Ter Weerdestraat belanden.

We slaan linksaf en trekken naar boven, voorbij het Hof Ter Weerde. We dwarsen de Triohofstraat om op de autoluwe Wilgenbaan uit te komen. Ook deze baan wandelen we helemaal tot op het einde af. We genieten rechts van het glooiend landschap rondom de Sint-Alexiuskliniek.

We steken de Brusselsesteenweg aan de verkeerslichten opnieuw over en gaan de Spaanse Lindebaan in. We gaan langs de linkerkant, want even verderop slaan we links de Pastoor Delestréstraat in. We komen in het Abtsdal, een fraaie woonwijk uit de jaren '70 met veel witte huizen.

We nemen meteen de pijpenkop rechts. Aan het kleine verkeerseilandje houden we links aan en slaan we voorbij de bungalow links het wandelwegje in naar beneden, waar we op de Koraalstraat en het speelpleintje van de wijk uitkomen. Beneden slaan we tweemaal rechtsaf en volgen de Zilverstraat helemaal tot boven, waar we de Spaanse Lindebaan dwarsen om in de holle weg 'Drijfstraat' te belanden.

Hier dalen we af naar de vallei van de Tangebeek. Beneden aan het bosje houden we links aan en verlaten het betonnen karrenspoor. Het wegje naar links heet nog steeds Drijfstraat en brengt ons naar het Populierendal.

Eenmaal de Sparrenlaan bereikt, slaan we linksaf. Wat verderop nemen we de Vergezichtsweeg die links van de rijbaan parallel ligt aan de Sparrenlaan. Op het hoogste punt van de Kraaienbergh hebben we een prachtig vergezicht. We spotten hier bij helder weer de skyline van Brussel en de Mechelse Sint-Romboutstoren. We dalen af richting de Spaanse Lindebaan om zo aan de rotonde met de windmolen van het Museum voor Oudere Technieken (MOT) te komen.

Hier slaan we even de De Merodestraat in, maar net voor huisnummer 4 wandelen we meteen rechts het MOT-wegje in, dat uitgeeft op de parkeerwede van het Guldendal en het MOT. We dwarsen de museum-site (altijd een bezoek waard!) om zo voorbij het Prinsenkasteel te wandelen, naar de start van onze uitstap: de sporthal van het Prinsenbos.

Kraaischutterswandeling (6,8 km)



SEPTEMBER 2024



Ma	Di	Wo	Do	Vr	Za	Zo
30						1 <i>De Gordel Einde zomervakantie</i>
2 <i>Einde Grimbergen Kermis</i>	3	4	5	6	7	8 <i>Open Monumentendag</i>
9	10	11	12	13	14 <i>Start Belgem Kermis Start Strombeek Kermis</i>	15
16	17	18	19	20	21	22
23	24	25	26	27	28	29

Lintkasteelwandeling



Wandelend doorheen het Lintbos, de weidse velden tussen 'de Brug' en Humbeek, het Zeekanaal en de Maalbeek droom je weg en kom je ongetwijfeld volledig tot rust... Deze Lintkasteelwandeling loopt quasi uitsluitend over autoluwe veldwegen die drassig kunnen zijn. Stevig schoeisel is dus aangewezen. Dit parcours kan je niet afleggen met wandelwagen of rolstoel. Bij regenweer is het evenmin geschikt voor fietsers.

Starten doen we vanaf de parking van het Lintbos aan Diegemput. Van hieruit gaan we meteen het Lintbos in. Bij het betreden van het bos nemen we het wegje recht door dwars door het bos en kiezen we niet voor het meer gekende dolomietpad dat door de westkant het bos gaat. Na 200 meter slaan we rechtsaf (net voor de zichtas op de Basiliek) en volgen dit kronkelend pad volledig (geniet vooral van de verschillende soorten loof- en dennenbomen) tot we aan de noordzijde van diezelfde zichtas komen. We belanden bij de geboortebossen van de jaren 2000, waar we rechtsaf gaan over de betonnen Lintveldbaan. Eenmaal uitgekomen op het einde van dit wegje, gaan we langs het padje op uw linkerkant en het kiezelwegje richting de Lintkasteelstraat.

Deze baan dwarsen we, waarna we in het Lintkasteelpad belanden. Hier genieten we in de winterperiode van een mooi zicht op de binnenkoer van het Lintkasteel. Het door beukenhagen omgeven pad volgen we volledig tot we op het kruispunt van Buurtweg 7 komen (Kapelleweg of Steenekstraat), waar we een stukje richting Humbeek wandelen. Wat verderop nemen we rechts de Daalweg, die na de kruising met Holbroek overgaat in de Hoge Horik. Geniet hier zeker even van het vergezicht op de kerken van Grimbergen, Beigem en Humbeek! De Hoge Horik wandelen we helemaal af, tot we aan de Benedestraat komen. We dwarsen deze baan en wandelen recht door naar het Zeekanaal Brussel-Schelde.

Eenmaal aan het Zeekanaal, draaien we rechtsaf en wandelen we het kanaal volledig af tot we op de geasfalteerde Westvaardijk komen. In plaats van door te wandelen tot de Verbrande Brug, slaan we net voor het brugje over de Maalbeek rechtsaf om de Maalbeek stroomopwaarts te volgen.

Op het einde van deze charmante wandelstrook komen we uit op de Winkelveldstraat, die we rechts indraaien en volledig doorwandelen tot we aan de Humbeeksesteenweg komen. Hier gaan we even rechtsaf om meteen links de kasseien van de Oyenbrugstraat aan te snijden. We komen voorbij de fraai gerestaureerde Oyenbrugmolen (in privéhanden, maar regelmatig opengesteld) en spotten meteen daarna rechts het erfgoed van de vliegtuigloodsen. We blijven de kasseiweg volgen tot we aan Diegemput komen, waar we schuin rechts gaan. Op de T-kruising slaan we opnieuw rechtsaf om zo opnieuw aan het startpunt uit te komen. Voor we op de parking aankomen, spotten we rechts de recent gerenoveerde Wezenhaagkapel.

Ga na de wandeling gerust iets drinken in café 'In de Veldkant' of aan de Tommenmolen. In de zomerweekends valt er vlakbij het Lintkasteel ook hoeve-ijs te proeven.

Lintkasteelwandeling (8,9 km)



OKTOBER 2024



Ma	Di	Wo	Do	Vr	Za	Zo
	1	2	3	4	5	6
7	8	9	10	11	12	13 <i>Gemeenteraads- verkiezingen</i>
14	15	16	17	18	19	20
21	22	23	24	25	26 <i>Start herfstvakantie</i>	27
28	29	30	31			



Drie Fonteinen-Borchtwandeling



Deze Drie Fonteinen-Borchtwandeling loopt in belangrijke mate over veld- en boswegen die drassig kunnen zijn. Stevig schoeisel is dus aangewezen. Dit parcours kan je niet afleggen met wandelwagen of rolstoel. Bij regenweer is het evenmin geschikt voor fietsers.

We starten op de parking van brasserie De Drie Fonteinen en nemen de Beukendreef, met de speeltuin op onze linkerkant en stappen zo'n 100 meter rechtdoor. Tussen de twee gebouwen slaan we rechtsaf en dalen de trappen af. We volgen het pad tot aan de Cypressenweg, waar we rechts afslaan. Verderop dalen we scherp links de Absintweg af. We volgen de beboste Absintweg tot aan de brug. Hier dalen we af om de oversteek te maken door de bloedgrotten waarover we via de QR-code meer info kunnen bekomen.

We stappen rond de vijver, met op onze linkerkant het viaduct van Vilvoorde, en nemen het pad naar boven. Hierna steken we de wandelbrug rechts over en volgen de weg tot de Cypressenweg waar we links gaan. We stappen een vijftigtal meter met zicht op de Engelse tuin om vervolgens weer linksaf te slaan in de bossen. Bij de splitsing blijven we het rechterpad volgen. Uiteindelijk komen we bovenaan de Alsemendreef waar we linksaf het brugje oversteken. Vanaf de brug heb je een fraai zicht op de holle Blaesenbergweg. We stappen rechtdoor om dan rechtsaf te slaan.

Op de Beneluxlaan gaan we links om vervolgens rechtsaf te slaan op de Italiëlaan. We volgen de Italiëlaan langs het Eurovolleycentrum tot we op de Koningslosteenweg uitkomen. Hier slaan we linksaf op de kasseien en wandelen het Milleniumpark binnen. Op het einde van het park nemen we rechtsaf om op de Albert I-laan uit te komen. We steken deze laan over en volgen het fietspad naar rechts. Na 50 meter slaan we linksaf de Buurtweg 39 in. Aan de volgende kruising slaan we linksaf om daarna weer scherp rechtsaf te draaien op de Tangebosvoetweg. Dit dolomietpad doorheen de Tangebeekvallei volgen we tot aan de Rubensstraat waar we links het fietspad nemen en richting Dressaertlaan wandelen. We nemen het tunneltje onder de Vilvoordsesteenweg. Na dit tunneltje nemen we meteen de trappen naar boven om op de Grimbergsesteenweg te komen.

In de Grimbergsesteenweg slaan we na 100 meter linksaf de Tangemolenweg in. Ter hoogte van de Sint-Donatuskapel gaan we rechtsaf de Leopold Luybaertstraat in om vervolgens weer linksaf te draaien in de Adriaan Walraevensstraat. Vooraleer deze rechts afbuigt, slaan we links het steegje in om zo in de Jean Deschampsstraat uit te komen. Hier gaan we rechtdoor het park in. We maken de bocht naar rechts vóór de vijvers en vervolgen het bospad tot de Humbeeksesteenweg. Hier wandelen we naar rechts richting de kerk. Rechts voor de kerk gaan we de smalle Frans en Jozef Belstraat in om zo de Jozef Van Den Berghestraat te bereiken. Ter hoogte van de feestzaal nemen we rechtsaf. Aan het eerstvolgende kruispunt wandelen we linksaf de Kleine Kerkstraat in. Op de Leopold Luybaertstraat draaien we rechtsaf en vervolgens gaan we linksaf de Blaesenbergstraat in.

Deze volgen we tot we aan de drukke Rubensstraat uitkomen. We steken hier over en slaan linksaf de autoluwe Van Dyckstraat in. Wanneer we in de Valerius de Saedeleerstraat aankomen nemen we linksaf en volgen we deze weg om weer in het domein Drie Fonteinen terecht te komen.

Enmaal in het domein passeren we op onze linkerkant een voetbalterrein. Op onze rechterkant zien we de historische Lendrikkapel. We volgen de Brugweg naar beneden en slaan rechtsaf via de Ganzenvoetweg om meteen op de Groene Bornedreef uit te komen, waar we links gaan. We volgen de Groene Bornedreef om dan rechts af te draaien op de Kampingdreef waar we via de trappen op de parking de wandeling besluiten.

Drie Fonteinen-Borchtwandeling (7,8 km)



NOVEMBER 2024



Ma	Di	Wo	Do	Vr	Za	Zo
				1 <i>Allerheiligen</i>	2	3 <i>Einde herfstvakantie</i>
4	5	6	7	8 <i>Herdenking aan Noors monument</i>	9	10
11 <i>Wapenstilstand</i>	12	13	14	15	16	17
18	19	20	21	22	23	24
25	26	27	28	29	30	



Humbeekdorpwandeling



Draaien en keren rond alles wat Humbeek te bieden heeft, via vooral trage en goed begaanbare wandelwegen.

Deze wandeling loopt quasi uitsluitend over geasfalteerde wegen. Bijgevolg is dit parcours gemakkelijk te doen met wandelwagen of rolstoel. Het is ook geschikt om met de fiets af te leggen.

We starten aan de Sint-Rumolduskerk, waar we onze wagen nabij de kerk of aan het kerkhof kunnen achterlaten. We gaan via de Dorpstraat en laten de kerk achter ons. We volgen de Dorpstraat tot bijna op het einde, waar we rechts het 2de-Jagers-te-Voet-wegje nemen. We steken de Achterstraat over en komen in de Hof ter Wilderlaan. We volgen deze straat, kruisen de Beekveldweg en wandelen richting de Driesstraat.

Aan de tragewegen-kruising met de Heuvelstraat gaan we rechts de Kleine Warandestraat in en genieten intussen van het mooie zicht op het Gravenbos. We wandelen rechtsaf de Hoge Beekveldweg in. Wanneer we op de beklinkerde Meiskensbeekstraat uitkomen, slaan we linksaf. Aan het Brasserspad (voetweg 61) slaan we opnieuw linksaf. Dit smalle pad volgen we langs de Meiskensbeek tot aan de Warandestraat. Op de Warandestraat bevindt zich de zorgboerderij Huppeldepup (rechts) en de Stoeterij (links).

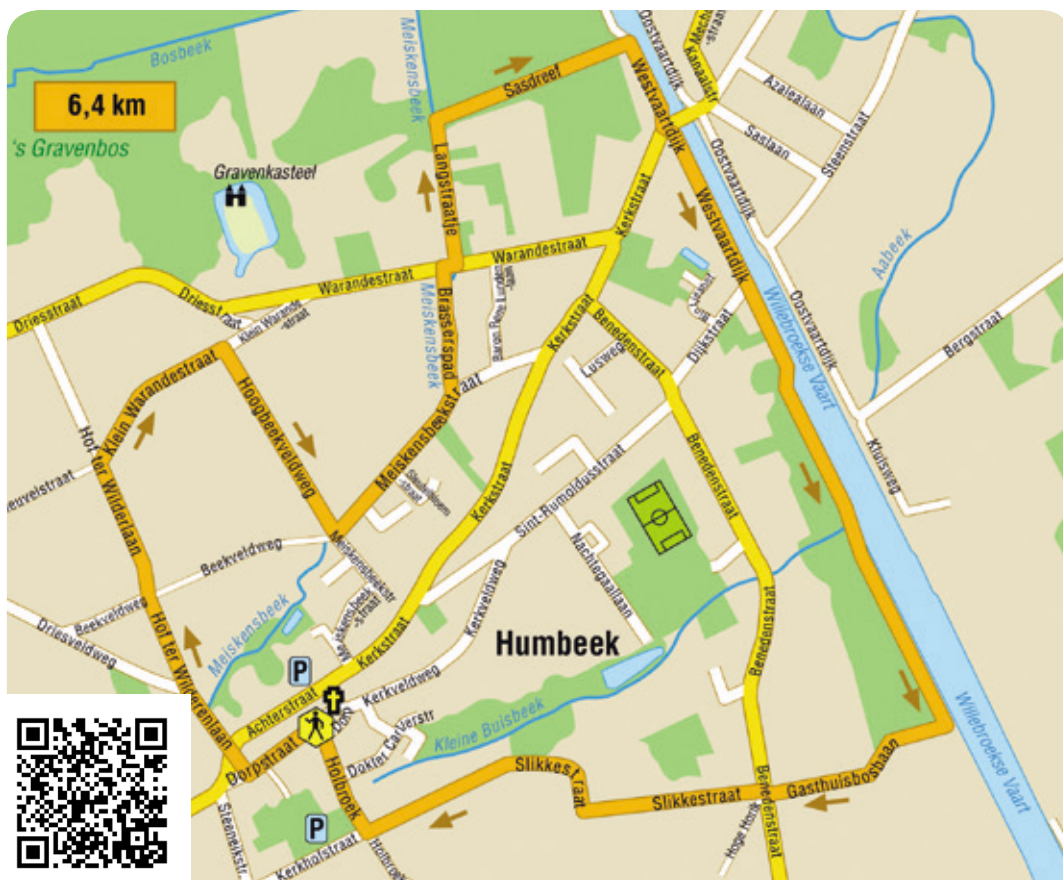
We steken de Warandestraat schuin over en nemen het Langstraatje tot aan de Sasdreef. Geniet links van het mooie zicht op het Gravenkasteel en rechts in de verte het kanaal.

We gaan rechts de Sasdreef in tot aan het kanaal. Op die manier komen we aan de Lourdesgrot van Humbeek, met achteraan een fraai onderhouden kruisweg. Deze site werd in de jaren 50 van de vorige eeuw opgericht op initiatief van Humbeekse kajotters. We kunnen hier even de tijd nemen voor een moment van rust en bezinning.

We volgen nu het kanaal richting de Humbeekse Sasbrug, waar we de Kerkstraat dwarsen en de Westvaardijk verder afwandelen. We lopen langs de loftwoningen van het voormalig aardappelbedrijf, het grasveld waar jaarlijks Humbeek Plage plaatsvindt en de zwaikom (waar bootjes te water worden gelaten), tot we rechts de Gasthuisbosbaan (voetweg 22) tegenkomen. Daar slaan we rechtsaf en kruisen de Benedenstraat.

Let hier goed op dat we de Slikkestraat rechtdoor nemen, in plaats van de Hoge Horik. Volg de Slikkestraat tot aan het Kerkhof waar we rechtsaf de Holbroek nemen richting de Sint-Rumolduskerk, start van onze wandeling.

Onze wandeling kan zeker worden besloten met een bezoekje aan café Ons Goe Gedacht tegenover de kerk.



Humbeekdorpwandeling (6,4 km)



DECEMBER 2024

Ma	Di	Wo	Do	Vr	Za	Zo
30	31					1
2	3	4	5	6 <i>Kerstmarkt</i>	7 <i>Kerstmarkt</i>	8 <i>Kerstmarkt</i>
9	10	11	12	13	14	15
16	17	18	19	20	21 <i>Start kerstvakantie</i>	22
23	24	25 <i>Kerstmis</i>	26	27	28	29

WENST U GRAAG NOG EEN EXEMPLAAR VAN ONZE WANDELKALENDER UIT 2018 ?

Bent u pas in 2018 of later in Grimbergen komen wonen? Of is onze vorige kalender zoek geraakt? Zolang de voorraad strekt, kan u gratis een oude kalender bestellen. Stuur gerust een berichtje naar info@vernieuwing.org

Kraaienbergwandeling



Beverbos- en Laermanswandeling



Maalbeek- en Lintboswandeling



Humbeekwandeling



Hoge Horik-wandeling



Grimbergse Kapellenwandeling



's Gravenboswandeling



Potaardewandeling



Hollewegenwandeling



Beigemwandeling



wandeling Kattemeuterbos



Neromwandeling



Nieuwjaarsreceptie
 Zondag 28 januari om 11u
 Parochiezaal Beigem
 Zevensterre
 1852 Beigem

 **VERNIEUWING**
 weer trots op Grimbergen

Wandelkalender 2024

In 2018 was het Bart Laeremans die de wandelingen had uitgewerkt. Ditmaal werden de wandelingen uitgedacht en verkend door Wim Missotten. Hij leverde ook de meeste foto's.



Nadien werden ze verder beschreven door 12 van onze kandidaten.

We willen iedereen die bijdroeg tot deze kalender van harte danken en in het bijzonder natuurlijk Wim, die heel veel tijd vrijmaakte hiervoor.

QR-code

Meer details over de afzonderlijk wandelingen vindt u via de QR-code. In de loop van de volgende maanden zal deze informatie verder worden uitgebreid. Informatie over zowel de oude wandelingen uit 2018 als de nieuwe kan u eveneens terugvinden op onze webstek: www.vernieuwing.org

Nicolas Bourgeois
 Voorzitter Vernieuwing

 **VERNIEUWING**
 weer trots op Grimbergen

Nodigt u van harte uit op haar
EETFESTIJN
 zaterdag 2 en zondag 3 maart 2024

 Hou rekening met de middagspits!

Parochiaal Centrum, Meiskensbeekstraat
 te Humbeek (dicht bij de kerk)
 zaterdag van 17.30 tot 21.00 uur
 zondag van 11.30 tot 14.30 uur
 Info (Yves Verberck): 02 305 52 58
 0472 59 17 34

tomatensoep of paté
 - kipfilet natuur, champignons of Provençaals
 - zalmfilet met zurkelroomsaus
 ijscoupe of taart

MEEWERKEN MET VERNIEUWING?

Wil u Vernieuwing steunen bij de komende verkiezingscampagne of wil u actief meewerken? U bent van harte welkom.

Contacteer zeker een van onze mandatarissen of surf voor meer informatie naar onze webstek: www.vernieuwing.org

Een financieel steuntje is welkom op rekening van BE73 8601 1549 6060 van Vernieuwing.

Voor 5 euro bent u lid voor 2024.

Dank alvast voor uw steun en vertrouwen.

Gemeenteraadsverkiezingen 2024

deze kandidaten zegden reeds toe:



Nicolas Bourgeois
Piloot – Voorzitter Vernieuwing

Strombeek-Bever
0474 60 10 12
nicolasfbourgeois@hotmail.com



Johan Geldhof
Gepensioneerd bediende

Humbeek
0477 23 60 91
johan.geldhof@hotmail.com



Patricia Segers
Gemeenteraadslid

Beigem
0473 52 10 70
patricia.segers@grimbergen.be



Yves Verberck
Gemeenteraadslid

Humbeek
02 305 52 58
yves.verberck@vernieuwing.org



Nicole Verhaegen
Bediende

Grimbergen-centrum
0476 99 55 29
nicolegeeraerts@live.com



Randy Buelens
Student Lerarenopleiding

Strombeek-Bever
0479 54 76 34
randy.buelens@gmail.com



Tess Horlait
Studente Criminologie

Strombeek-Bever
Tess.horlait@gmail.com
0468 32 19 79



Marc Soete
Zelfstandige

Grimbergen-centrum
0474 59 35 67
marc.soete@telenet.be




Karin Vertongen
Gemeenteraadslid
Lid bijzonder comité sociale dienst

Verbrande Brug
0477 24 34 37
karin.vertongen@grimbergen.be



Bert Campe
Beroepsofficier

Veldkant
0470 51 91 00
bert.w.campe@gmail.com



Anne Hoste
Oogarts

Grimbergen-centrum
ann.hoste@scarlet.be



Cecilia Torres
Arbeidster

Molenveld
0496 56 33 32
ceciliatorresserano@hotmail.com



Chantal Lauwers
Scheper

Populierendal
0486 10 34 93
chantal.lauwers@grimbergen.be



Agnes De Graef
Huisarts op rust

Molenveld
02 253 16 18
agnes.de.graef@telenet.be



Wim Missotten
Bediende

Verbrande Brug
0499 11 67 78
missotten.wim@hotmail.com



Robert Van Driquelle
Gepensioneerd arbeider

Molenveld
02 252 10 38
robert.van.driquelle@gmail.com



Karlijne Van Bree
Scheper

Haneveld
0474 93 12 19
karlijne.vanbree@grimbergen.be



Veerle De Smedt
Leerkracht

Humbeek
02 270 35 90
veerle.de.smedt@skynet.be



Peter Plessers
Voorzitter gemeenteraad

Beigem
0496 72 26 91
plessers.peter@telenet.be



Patrick Vandamme
Bediende

Humbeek
02 270 08 36
patrick.vandamme@telenet.be



Bart Laeremans
Burgemeester

Borcht-Molenveld
0476 46 98 85
bart.laeremans@grimbergen.be

(Verantwoordelijke uitgever)